

매 수	참고자료	사 진	담당부서 : DMZ정책과 DMZ보전팀
2	○	-	과장 : 장동현 (031-8030-2650)
			팀장 : 이우정 (031-8030-2661)
			담당 : 하형달 (031-8030-2662)

숨은 비경 찾아떠나는 특별한여행 '디엠지 평화의길 경기도 구간 20일 개방

- 디엠지(DMZ) 평화의길, 20일부터 경기도 3개 테마 노선 개방
 - 김포 47km, 고양 29.5km, 파주 10.7km 대상
- '비무장지대 평화·생태 관광' 날갯짓으로 지역관광 회복, 세계적 관광 명소로 육성

경기도는 비무장 지대(DMZ)의 생태·역사적 가치를 직접 체험해볼 수 있는 '디엠지(DMZ) 평화의 길' 김포, 고양, 파주 등 3개 테마 노선이 오는 11월 20일(토)부터 개방된다고 밝혔다.

'디엠지 평화의 길' 테마 노선은 남북평화 촉진과 접경지 경제 활성화를 위해 인천~경기~강원 비무장지대 접경지 10개 지자체에 지역의 생태·역사·안보 자원을 활용한 코스를 조성하는 사업으로, 도내에는 현재 정비 작업 중인 연천 노선을 제외한 김포, 고양, 파주 3개 노선 총 87.2km를 개방한다.

이번 개방은 정부의 단계적 일상 회복 방침에 맞춰, 코로나19로 지친 도민들의 마음을 위로하고 위축된 지역관광 회복을 돕고자 추진하게 됐다.

먼저 '김포' 구간은 총 47km로, 시암리철책길, 애기봉평화생태공원 등의 코스로 이뤄져 있으며, 특히 지난달 7일 개장한 애기봉 평화생태공원 전망대에서는 북한 개풍군 선전마을과 송악산 관망이 가능하다.

'고양' 구간은 총 29.5km 코스로, 행주산성 역사공원, 행주나루터, 장항습지 탐조대, 통일촌 군막사 등의 명소가 소재해 있다. 이중 장항습지 탐조대의 경우 희귀 동식물의 보고로 다양한 동식물은 관찰할 수 있다.

‘파주’ 구간은 총 10.7km로, 통일대교, 도라전망대, 통문, 철거 GP 등의 코스로 이뤄져 있다. 도라전망대에서 북측 개성공단과 기정동 마을, 송악산, 개성시내를 관망할 수 있는 것이 특징이다. 단, 이번 개방에서는 임진각~통일대교의 1.4km 도보구간은 철새보호를 위해 제외했다.

이번에 개방하는 테마노선은 모두 무료다. 탐방을 희망하는 인원은 한국관광공사 ‘디엠지(DMZ) 평화의 길’ 공식 홈페이지(www.dmzwalk.com) 또는 걷기 여행길 정보제공 어플리케이션 ‘두루누비’를 통해 온라인으로 사전 예약하면 된다.

관광객 안전을 위해 도보 구간과 차량 이동 구간으로 구분해 운영하며, 백신접종 완료자와 유전자증폭(PCR) 검사 음성 확인자(방문일 기준 3일 이내)에 한해서만 이용할 수 있도록 했다.

아울러 방역용품 비치, 마스크 착용 의무화 안내, 운행차량 정기 소독 등 모든 현장에 대해 철저한 방역이 이뤄질 예정이다.

도 관계자는 “이번 개방이 비무장지대 일원 접경지 지역관광 회복의 마중물 역할을 할 것으로 기대한다”며 “비무장지대를 세계적인 평화·생태체험 관광 명소로 육성하기 위해 도에서도 다양한 콘텐츠를 개발하고 활용할 수 있도록 지속적으로 관심을 갖고 노력할 것”이라고 밝혔다.

'21년 개방 3개 테마노선	
노선	주요 구간
① 김포 (신규)	김포아트홀 → 시암리철책길 → (도보 구간, 4.4km) → 애기봉평화생태공원 전시관 → (도보 구간, 0.4km) → 전망대
② 고양 (신규)	고양관광정보센터 → 행주산성역사공원 → (도보 구간, 1km) → 행주나루터 → 장항습지탐조대 → (도보 구간, 2.5km) → 통일촌군막사
③ 파주 (재개방)	임진각 → 통일대교입구 → 도라전망대 → 철거GP ※ 이번 개방에서는 철새 보호를 위해 <u>도보 구간 제외</u>

1. 김포: 총 47km(4시간 소요, 도보 4.8km, 차량 42.4km)




① 프로그램 운영 개요

- 운영인원: 해설요원 2명, 운영·안전 요원 3명
- 운행차량: 25인승 1대

운영기간	집결지	출발시간	인원	1일 방문인원	운영일
'21.11.20.(토) ~11.30.(화)	김포 아트홀	13:00	20명	20명	화수금토일

- 주요경로: 도보(4.8km, 시암리철책길 시점~종점, 애기봉평화생태공원 전시관 ~전망대)

② 지역 관광자원

자원명	주요내용	전경
① 김포국제 조각공원	<ul style="list-style-type: none"> ○ 통일을 주제로 하는 세계 유일의 조각공원 ○ 지오바니 안셀모(이탈리아) 등 세계적 도시환경 조각가 16명 등 총30점 전시 ○ 조각품 직접 만져볼수 있으며, 해설사 상주 	
② 애기봉 평화생태 공원	<ul style="list-style-type: none"> ○ 한국전쟁 치열한 격전지 ○ 이산가족의 애끓는 그리움을 보듬어 주는 곳 ○ 북한 개풍군 선전마을과 송악산 관망 가능 	
③ 유도	<ul style="list-style-type: none"> ○ 분단을 넘나드는 새들의 고향 ○ 통일 염원의 상징 '평화의 소' 이야기 ○ '뱀섬' 또는 '학섬'으로 불리며 저어새의 최대 서식지 	

③ 운영 노선도



2. 고양: 총 29.5km(3시간 30분 소요, 도보 3.5km, 차량 26km)




① 프로그램 운영 개요

- 운영인원: 해설요원 2명, 안전·방역요원 1명
- 운행차량: 16인승 1대

운영기간	집결지	출발시간	인원	1일 방문인원	운영일
'21.11.20.(토) ~12.18.(토)	고양관광정보센터	09:30	10명	10명	목, 금, 토

- 주요경로: 행주산성역사공원, 장항습지, 도보(3.5km, 장항습지탐조대~통일촌군막사)

② 지역 관광자원

자원명	주요내용	전경
① 행주산성 역사공원	<ul style="list-style-type: none"> ○ 임진왜란 권율 장군이 왜적을 크게 무찌른 곳 ○ 삼국시대 토기와 목책 자리 출토 ○ 겸재 정선의 <행호관어도>의 배경지 	
② 행주나루터	<ul style="list-style-type: none"> ○ 삼국시대 군사요충지 및 중요 해상교통로 ○ 바닷물이 밀고 들어오는 기수역 ○ 넓은 한강 조망 	
③ 장항습지 탐조대	<ul style="list-style-type: none"> ○ '21년 5월 람사르 습지 등록 ○ 작은 규모의 습지임에도 많은 희귀동식물의 보고 ○ 생태계 보호를 위해 인근 농민들의 생태농법 도입 	

③ 운영 노선도



3. 파주: 총 10.7km(2시간 30분 소요, 도보 1.4km, 차량 9.3km)

① 프로그램 운영 개요

- 운영인원: 해설요원 2명, 안전요원 2명
- 운행차량: 25인승 1대

운영기간	집결지	출발시간		인원	1일 방문인원	운영일
		1차	2차			
'21.11.20.(토) ~12.12.(일)	임진각	10:00	14:00	20명	40명	화수금토일

- 주요경로: 임진각, 도보(1.4km, 임진각~통일대교입구), 도라전망대, 철거GP

※ 단, 이번 개방('21.11.20~'21.12.12.)에서는 철새보호를 위해 도보구간 제외

② 지역 관광자원

자원명	주요내용	전경
① 판문점	<ul style="list-style-type: none"> ○ 공동경비구역 JSA ○ 정전협정에 따른 유엔군 사령부 관할지 ○ '돌아오지 않는 다리' - 포로교환 	
② 초평도	<ul style="list-style-type: none"> ○ 독특한 생태를 지닌 하천(임진강) 위의 섬 ○ 섬 전체가 민통선 북쪽에 위치하여 출입 제한 ○ 멸종위기 동식물 서식지로 생태계의 보고 	
③ DMZ 다큐멘터리 영화제	<ul style="list-style-type: none"> ○ '19년 시작 국내 최초 DMZ 배경의 다큐축제 ○ 지난 10년 간 아시아 대표 다큐축제로 성장 ○ 매년 9월 개최, 유명인사 참여 강연·토크 	

③ 운영 노선도

